
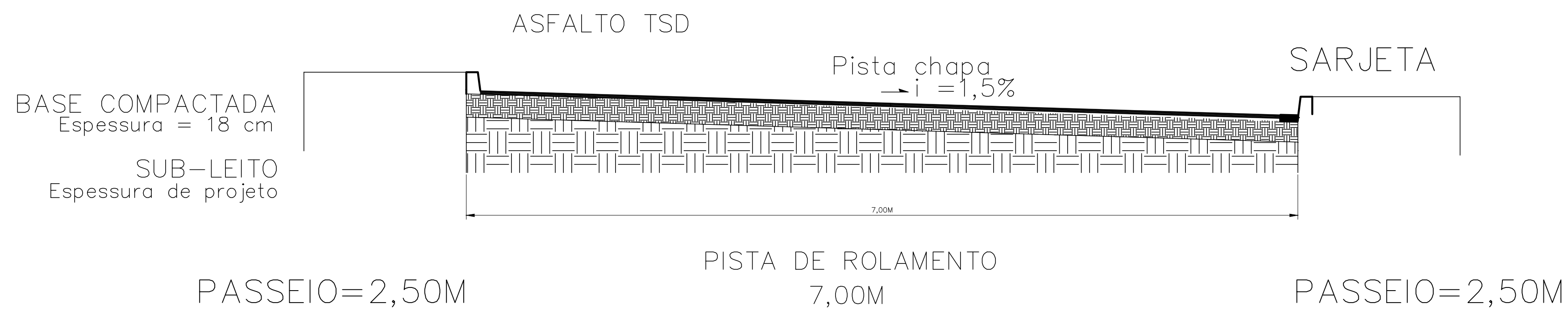


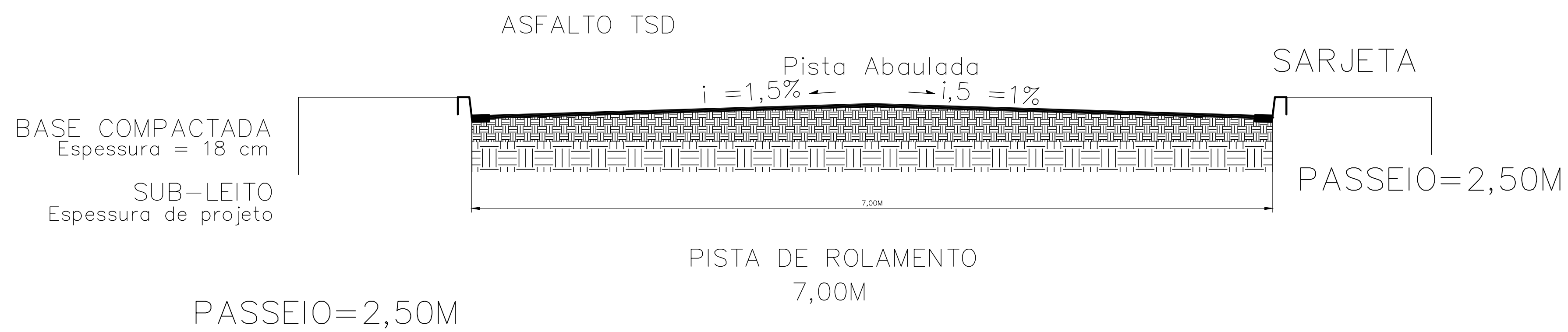
GABARITO DO SISTEMA VIÁRIO



DETALHE SEÇÃO TRANSVERSAL – CHAPA

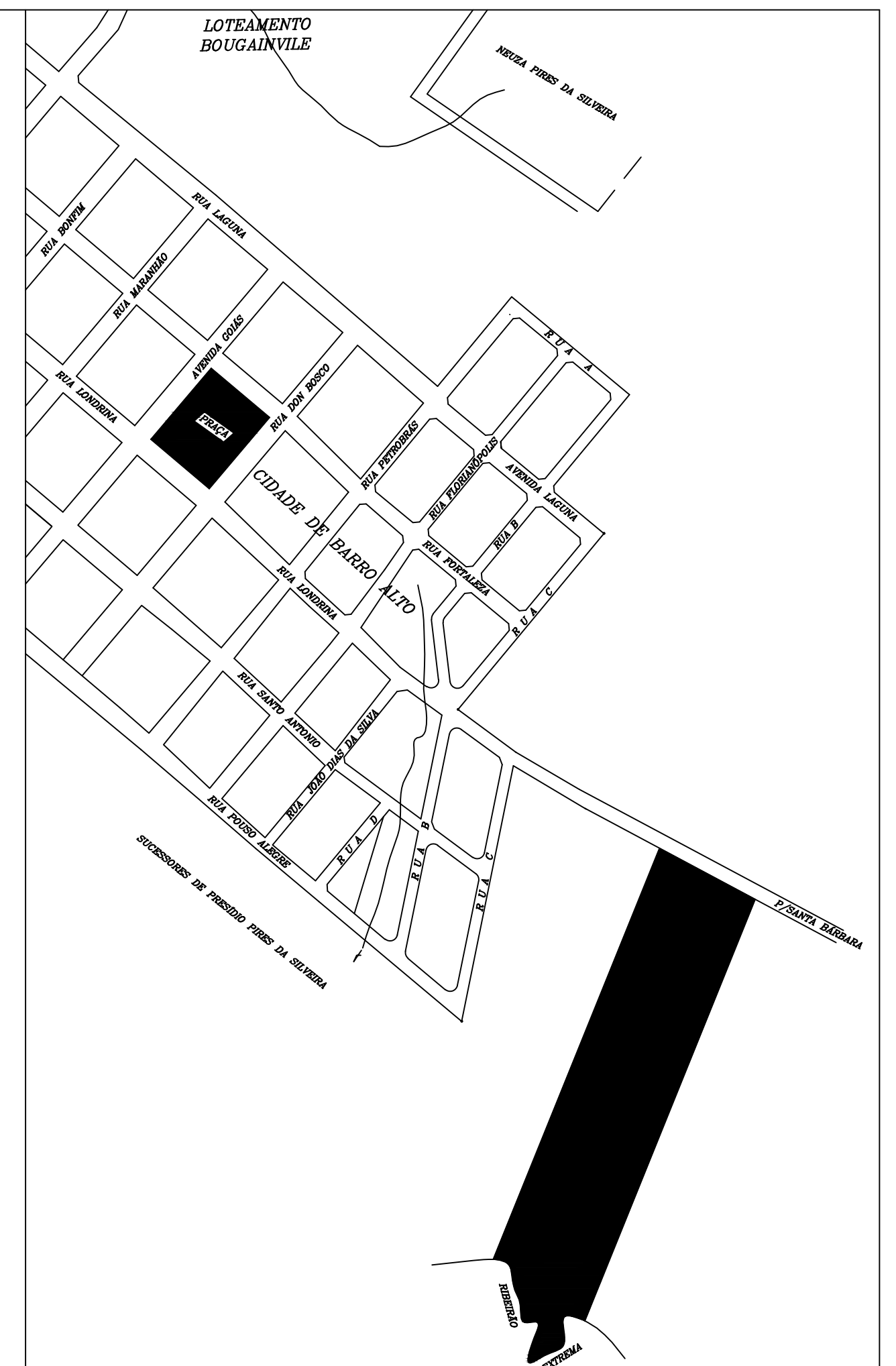


DETALHE SEÇÃO TRANSVERSAL – ABALULADA

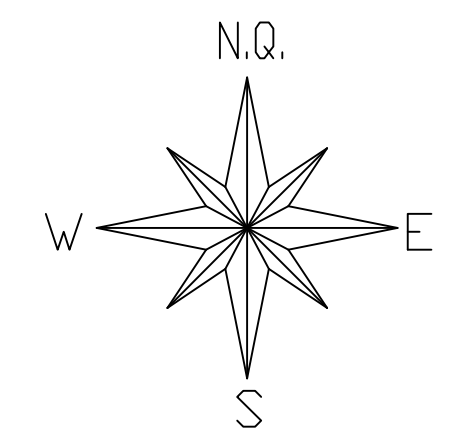


LEGENDA

SEÇÕES TRANSVERSAIS  
TIPOS-CHAPA E ABAULADA



PLANTA DE SITUAÇÃO – ESCALA 1/5.000



QUADRO DE ÁREAS

DESCRIÇÃO	QUANTIDADE	ÁREA (m <sup>2</sup> )	PORC. (%)
LOTES	190	44.416,90	51,30
SISTEMA VIÁRIO	-	28.042,98	32,39
ÁREA INSTITUCIONAL	01	9.791,17	11,31
ÁREA VERDE	01	4.333,13	05,00
ÁREA LOTEADA	-	86.584,18	100,00
ÁREA DE PRES. PERMANENTE	01	10.215,82	-
TOTAL	-	96.800,00	-

LOTEAMENTO:

RESIDENCIAL MARIA ANTÔNIA

PROPRIETÁRIO:

PREFEITURA MUNICIPAL DE BARRO ALTO

AUTOR DO PROJETO:

LUIZ ALBERTO MARTINS  
ENG. CIVIL-CREA 3038/D-GO

CONTEÚDO:

PAVIMENTAÇÃO-3/5

ESCALA:  
1:1000

DATA:  
FEV./2012

MUNICÍPIO:  
BARRO ALTO-GO

APROVAÇÃO: